

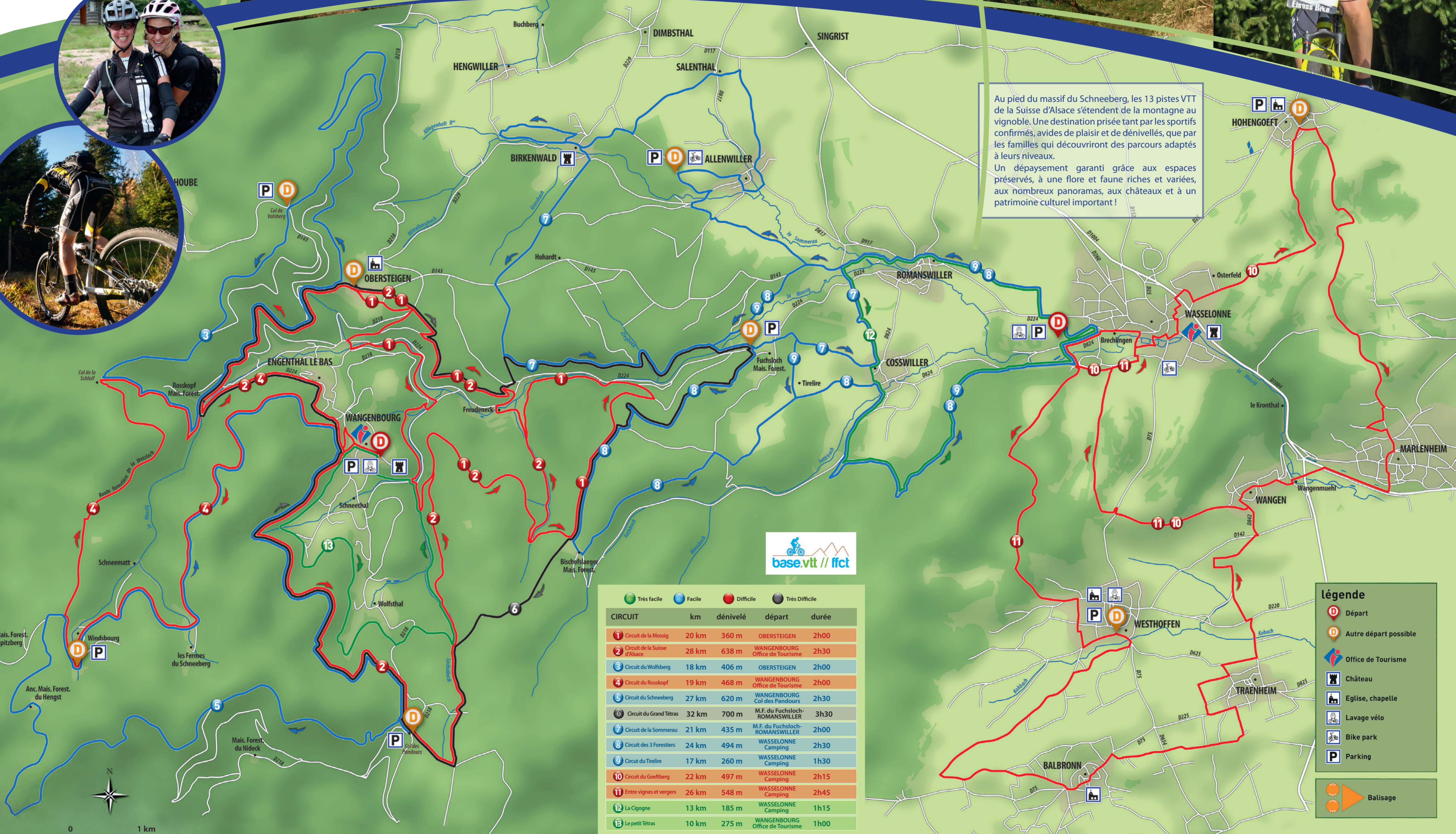
Base VTT de



entre vignoble et montagne...
Office de Tourisme Intercommunal
Wangenbourg - Wasseionne



Au pied du massif du Schneeberg, les 13 pistes VTT de la Suisse d'Alsace s'étendent de la montagne au vignoble. Une destination prisée tant par les sportifs confirmés, avides de plaisir et de dénivelés, que par les familles qui découvriront des parcours adaptés à leurs niveaux.
Un dépaysement garanti grâce aux espaces préservés, à une flore et faune riches et variées, aux nombreux panoramas, aux châteaux et à un patrimoine culturel important !



CIRCUIT	km	dénivelé	départ	durée
1	20 km	360 m	OBERSTEIGEN	2h00
2	28 km	638 m	WANGENBOURG Office de Tourisme	2h30
3	18 km	406 m	OBERSTEIGEN	2h00
4	19 km	468 m	WANGENBOURG Office de Tourisme	2h00
5	27 km	620 m	WANGENBOURG Col des Pandours	2h30
6	32 km	700 m	M.F. du Fuchsloch- ROMANSWILLER	3h30
7	21 km	435 m	M.F. du Fuchsloch- ROMANSWILLER	2h00
8	24 km	494 m	WASSELONNE Camping	2h30
9	17 km	260 m	WASSELONNE Camping	1h30
10	22 km	497 m	WASSELONNE Camping	2h15
11	26 km	548 m	WASSELONNE Camping	2h45
12	13 km	185 m	WASSELONNE Camping	1h15
13	10 km	275 m	WANGENBOURG Office de Tourisme	1h00

légende

- Départ
- Autre départ possible
- Office de Tourisme
- Château
- Eglise, chapelle
- Lavage vélo
- Bike park
- Parking
- Balisage

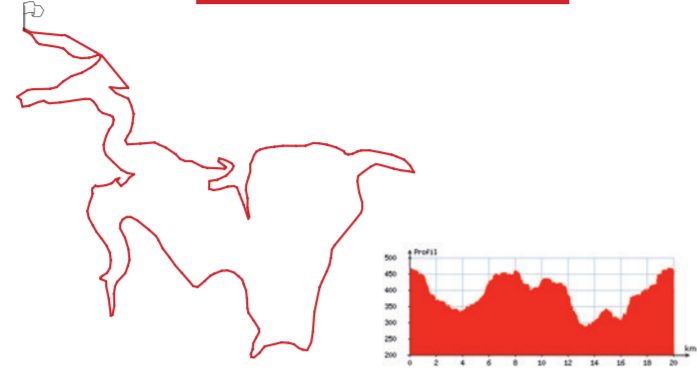


Descriptif des 13 Circuits entre Vignoble et Montagne...

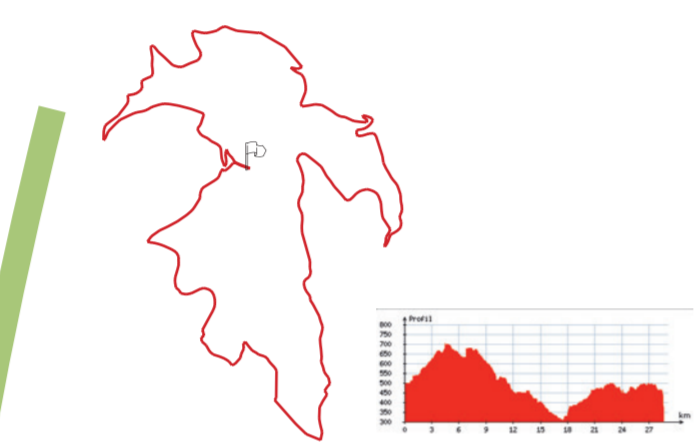
🇩🇪 Beschreibung von den 13. Pisten zwischen Weinbergen und Vogesen...
🇬🇧 Description of the 13 tours between vineyards and mountains...



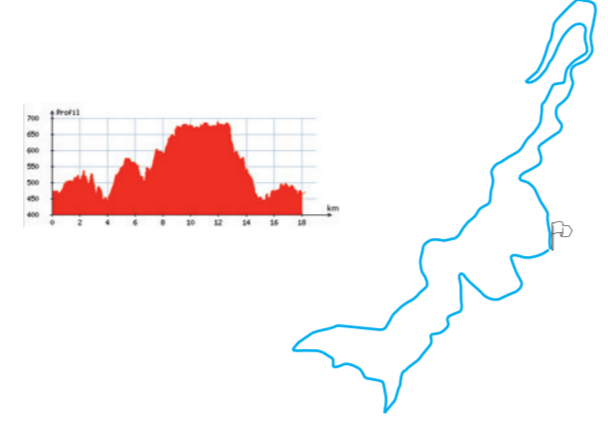
1 **Circuit de la Mossig - difficile**
départ Obersteigen-Wangenbourg
20km - dénivelé 360m - 2h00



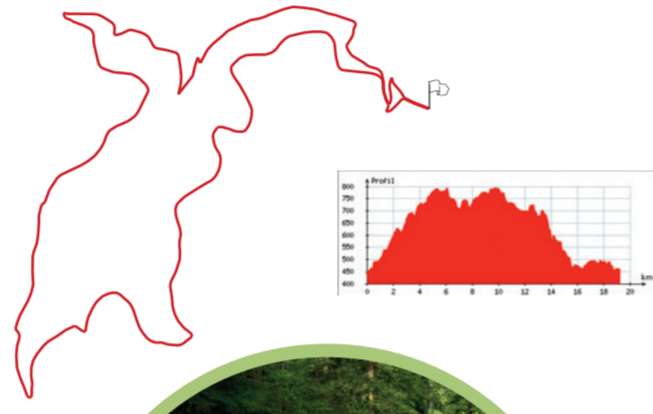
2 **Circuit de la Suisse d'Alsace - difficile**
départ Wangenbourg - Office de Tourisme
28km - dénivelé 638m - 2h30



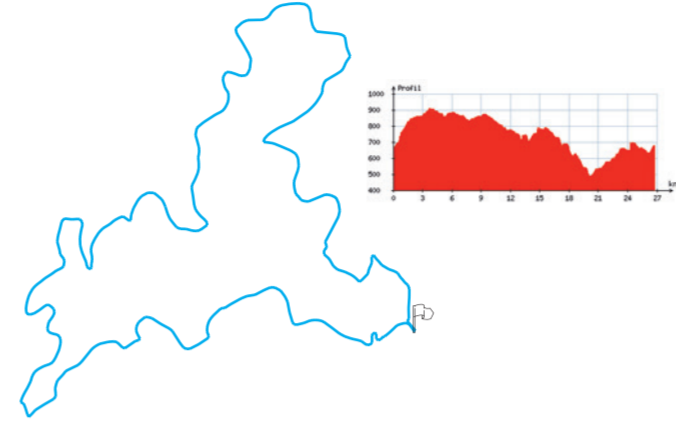
3 **Circuit du Wolfsberg - facile**
départ Obersteigen-Wangenbourg
18km - dénivelé 406m - 2h00



4 **Circuit du Roskopf - difficile**
départ Wangenbourg - Office de Tourisme
19km - dénivelé 468m - 2h00



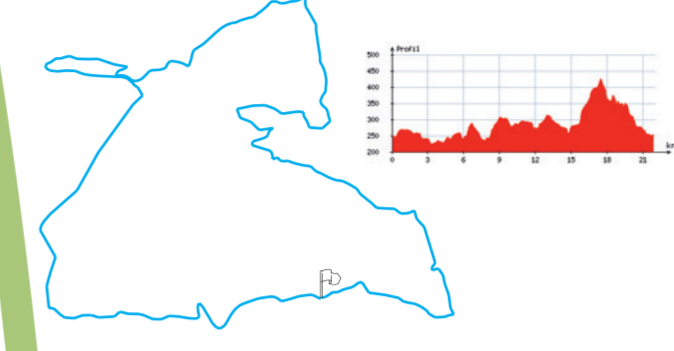
5 **Circuit du Schneeberg - facile**
départ Wangenbourg-col des Pandours
27km - dénivelé 620m - 2h30



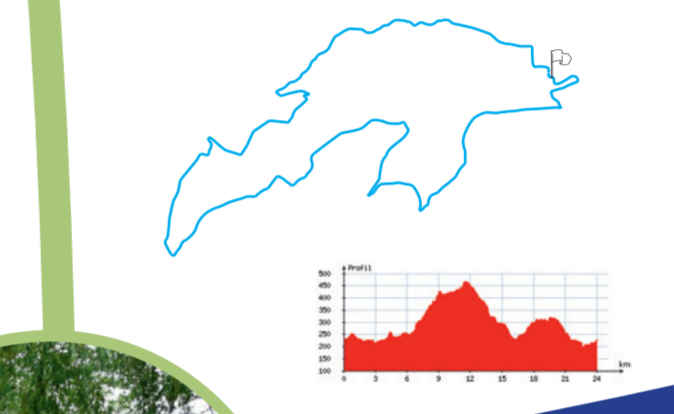
6 **Circuit du Grand Tétrás - très difficile**
départ Romanswiller - M.F. du Fuchsloch
32km - dénivelé 700m - 3h30



7 **Circuit de la Sommerau - facile**
départ Romanswiller - M.F. du Fuchsloch
21km - dénivelé 435m - 2h00



8 **Circuit des 3 Forestiers - facile**
départ Wasselonne - Camping
24km - dénivelé 494m - 2h30



9 **Circuit du Tirelire - facile**
départ Wasselonne - Camping
17km - dénivelé 260m - 1h30

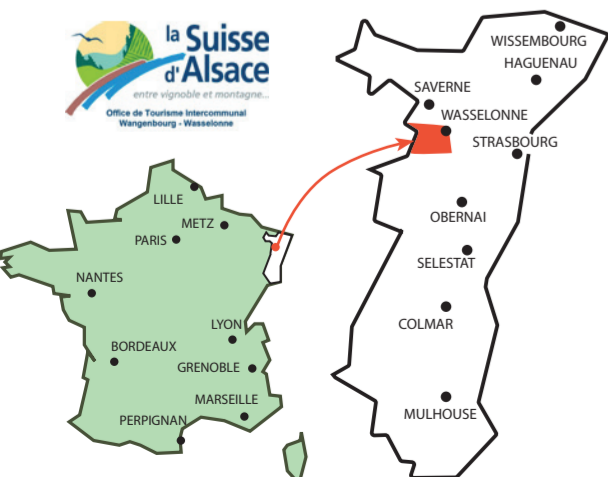


> 280 km sur 5 départs
> 13 circuits de tous niveaux
> Pour sportifs et en famille




Office de Tourisme Intercommunal
LA SUISSE D'ALSACE
32A rue du général de Gaulle
F-67710 Wangenbourg-Engenthal
Tél. 00 33 (0)3 88 87 33 50
info@ot-suisse-alsace.fr


Bureau d'accueil
13 place du marché
F-67310 Wasselonne
Tél. 00 33 (0)3 88 62 31 01
suissealsace.wasselonne@orange.fr



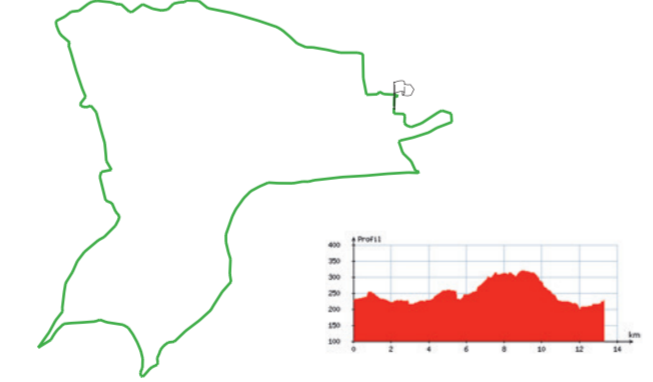
10 **Circuit du Goetberg - difficile**
départ Wasselonne - Camping
22km - dénivelé 497m - 2h15



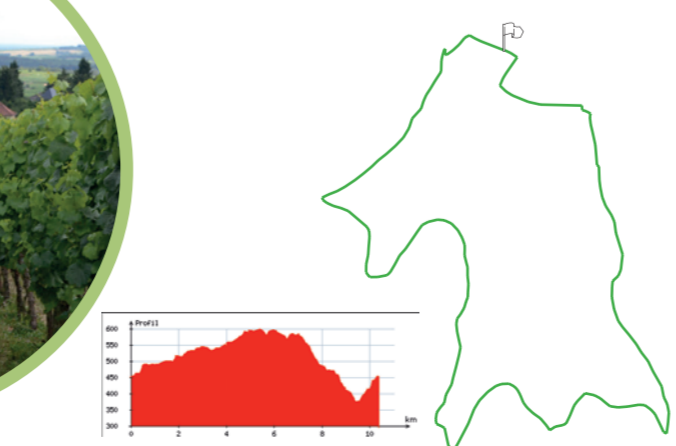
11 **Entre Vignes et Vergers - difficile**
départ Wasselonne - Camping
26km - dénivelé 548m - 2h45



12 **La Cigogne - très facile**
départ Wasselonne - Camping
13km - dénivelé 185m - 1h15



13 **Le Petit Tétrás - très facile**
départ Wangenbourg - Office de Tourisme
10km - dénivelé 275m - 1h00



Charte du pratiquant VTT
Soucieuse du respect de l'environnement, d'une cohabitation harmonieuse avec les autres usagers des espaces naturels et d'une pratique en toute sécurité, la Fédération française de cyclotourisme édit une charte du pratiquant VTT, destinée à rappeler les principes de base à suivre avant de s'élancer sur les chemins et sentiers.

- Je reste courtois(e) avec les autres usagers et je reste discret(ète).
- Je maîtrise ma vitesse en toutes circonstances,
- Je dépasse avec précaution les randonneurs pédestres et équestres qui restent toujours prioritaires,
- Je respecte la nature et les propriétés privées,
- Je roule impérativement sur les sentiers balisés et ouverts au public,
- Je m'interdis de pénétrer en sous-bois et dans les parcelles de régénération,
- J'informe d'autres personnes de mon itinéraire et je ne pars jamais seul(e),
- J'emporte avec moi un nécessaire de réparation, une trousse de première urgence et une carte détaillée du parcours,
- Je prends connaissance à l'avance des difficultés, de la distance du trajet choisi et je ne prends pas de risques inutiles,
- Je m'informe des conditions météorologiques avant de partir en montagne,
- J'observe le Code de la route en tous lieux et toutes circonstances,
- Je porte toujours un casque.

Stations de Lavage VTT
3 stations à Wangenbourg, Wasselonne et Westhoffen dès l'automne 2016



Bike Park
Bike Park de Wasselonne : Un Bike Park a été aménagé avec des agrès sur le terrain de "Nachtweid", à proximité immédiate de la Rue du 23 Novembre à Wasselonne. Cette aire de jeux est destinée aux jeunes de 6 à 18 ans pratiquant le VTT et le BMX à différents niveaux. Découvrez cet espace ludique et structuré avec des aménagements sécurisants (accès libre).
Bike Park d'Allenwiller : Un second Bike Park dit naturel est installé à Allenwiller (rue du Stade) pour tester sa maniabilité. Accès libre et gratuit toute l'année.

ELSASSBIKE à Wangenbourg-Engenthal !
La plus exigeante épreuve VTT du Nord-Est de la France, en Alsace. Le Marathon annuel - 1er week-end de Juillet. Réservez vous la date!
www.elsassbike.fr

Stage de pilotage à Wangenbourg
Notre base est animée tout au long de l'année par un Moniteur diplômé d'Etat ! De nombreux stages de pilotage par niveaux sont organisés tant pour les jeunes de 7 à 18 ans, que pour les adultes, des sessions « juste pour les femmes » ainsi que pour les groupes - séminaires et clubs !
Des Randos Gourmandes à VTT à travers le vignoble sont également au programme. Informations et programme à consulter sur le site internet www.suisse-alsace.com

TMV
Traversée du Massif Vosgien de Wissembourg à Thann - 417 kms !
La Suisse d'Alsace est traversée par les Etapes 5 et 6 !

Pour vous accueillir
Des restaurants et auberges, des salons de thé, des hôtels, gîtes et meublés, des chambres d'hôtes, maison de vacances, gîtes d'étapes, campings et chalets, aires de camping-car,...
toutes les coordonnées sont sur www.suisse-alsace.com

